

POLÍGONO INDUSTRIAL "LA ATALAYA"



50  
40  
30  
20  
10  
0  
metros

ANEXO 3

REV.

1:2000

PLANO ORIENTATIVO DE ZONIFICACIÓN

SEPTIEMBRE 2008

13983

MODIFICACIÓN AISLADA Nº 4 DEL PLAN GENERAL DE ORDENACIÓN URBANA DE GELSA

encargo: | mto: | fecha: | escala: | revisión: | nº plano:

Promotor: | autor del proyecto:








AYUNTAMIENTO DE GELSA



EDUARDO ARAGÜES RIOJA  
Arquitecto  
Nº Coleg. 2524



	ZONA INDUSTRIAL (ZI)	183.819,96 M2
	SERVICIOS DE INFRAESTRUCTURAS (SI)	9.468,23 M2
	ESPACIOS LIBRES PÚBLICOS (ELP)	154.504,86 M2
	EQUIPAMIENTO POLIVALENTE (EP)	16.741,91 M2
	VIARIO Y APARCAMIENTOS	37.544,37 M2
	TOTAL ÁREA 1 =	402.079,33 M2