





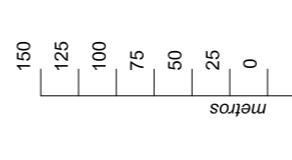


ZONA DE PASO DE LA VARIANTE DE LA CARRETERA A-1105

LEYENDA: CLASIFICACION DEL SUELO

-  SUELO URBANO (542.652 m2)
-  SUELO URBANIZABLE (352.437 m2)
-  SUELO NO URBANIZABLE
-  ALINEACIONES
-  LIMITE DEL SUELO URBANO
-  LIMITE DEL SUELO URBANIZABLE



03

REV.

1:5000

CLASIFICACION DEL SUELO

SEPTIEMBRE 2008

13983

MODIFICACION AISLADA Nº 4 DEL PLAN GENERAL DE ORDENACION URBANA DE GELSA



AYUNTAMIENTO DE GELSA

EDUARDO ARAGÜES RIOJA
Arquitecto
Nº Coleg. 2524

